



**КОМИТЕТ ИМУЩЕСТВЕННЫХ ОТНОШЕНИЙ  
АДМИНИСТРАЦИИ ПЕРМСКОГО МУНИЦИПАЛЬНОГО ОКРУГА**

**РЕШЕНИЕ**

о размещении объектов № 1542

Пермский край  
Пермский округ

07.06.2024

Комитет имущественных отношений администрации Пермского муниципального округа разрешает Акционерному обществу «Газпром газораспределение Пермь» (ИНН 5902183841, ОГРН 2125902017723, почтовый адрес: 614000, г. Пермь, ул. Петропавловская, 43)

размещение объекта «газопровод давлением до 1,2 Мпа, для размещения которого не требуется разрешения на строительство»

на землях муниципальная собственность

на срок 1 год.

Местоположение: Пермский край, Пермский муниципальный округ, д. Большое Савино, Казанский тракт, д. 51 б.

Приложение: схема предполагаемых к использованию земель или части земельного участка.

Особые условия использования:

1. При размещении объекта учесть параметры ширины проезда улично-дорожной сети, во избежание сужения полосы отвода дороги.
2. Получение разрешения на производство земляных работ.

Заместитель председателя комитета



(подпись, печать)

М.В. Королева

# Схема предполагаемых к использованию земель или части земельного участка

Объект: Газопровод давлением до 1,2 Мпа, для размещения которого не требуется разрешения на строительство

Местоположение: расположенных по адресу: Пермский край, м.о. Пермский, д. Большое Савино, Казанский тракт, д. 51 б

Каталог координат, м

№ точки границы	X	Y
n1	508138.49	2217854.37
n2	508139.54	2217855.59
n3	508141.23	2217857.24
n4	508139.30	2217858.88
n5	508136.52	2217858.88
n6	508130.98	2217862.13
n7	508128.88	2217857.72
n8	508135.42	2217854.88
n9	508137.82	2217854.88
n1	508138.49	2217854.37

Площадь земель или части земельного участка, кв.м.: 45

Категория земель: земли населенных пунктов

Вид разрешенного использования: -





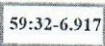


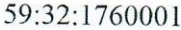
Описание границ смежных землепользователей:

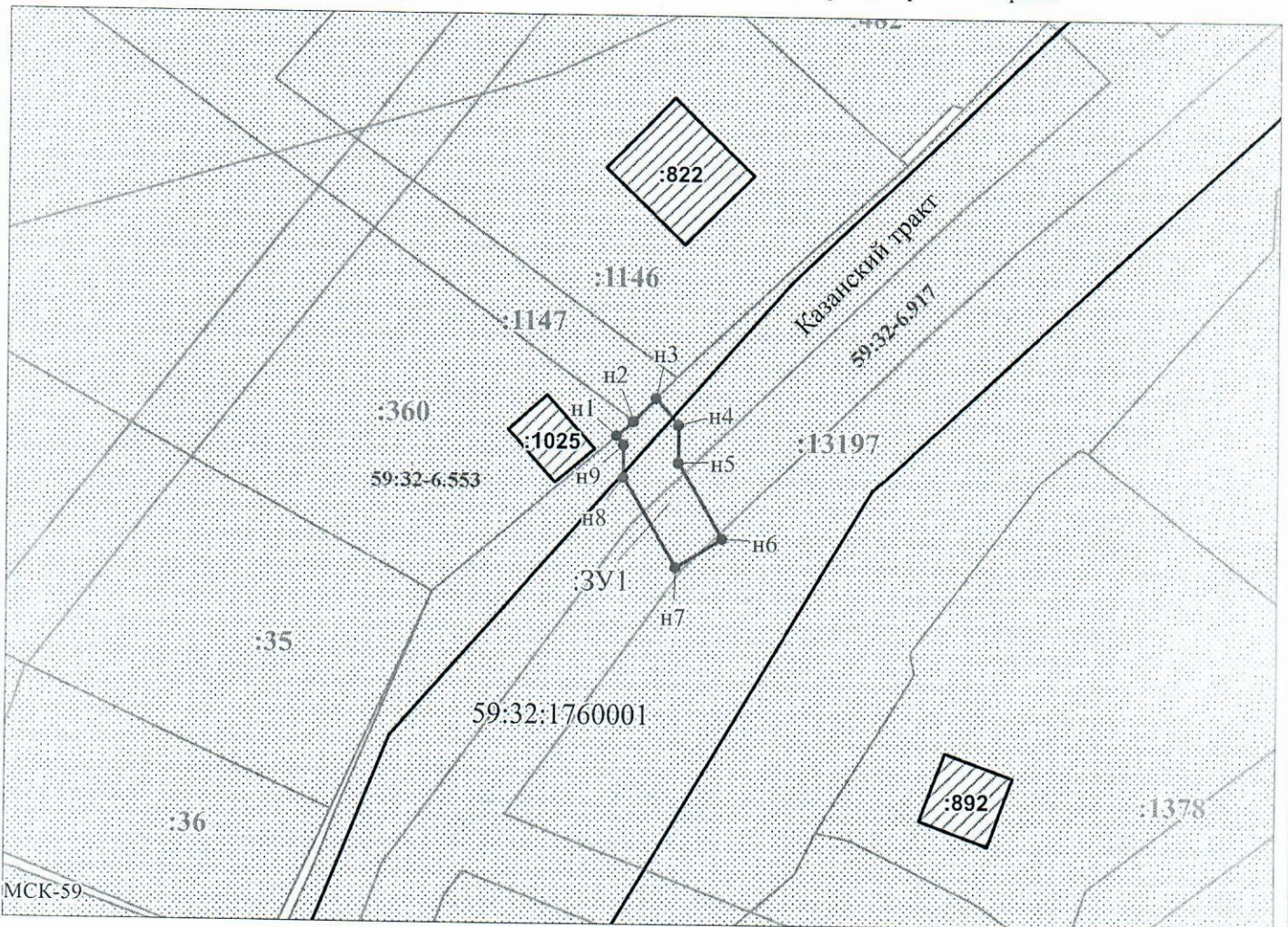
От точки n1 до точки n2 - земельный участок с кадастровым номером 59:32:1760001:360

От точки n2 до точки n3 - земельный участок с кадастровым номером 59:32:1760001:1147

От точки n3 до точки n1 - земельный участок с кадастровым номером 59:32:0000000:13197

### Условные обозначения:

-  - предполагаемый участок земель, на которых планируется размещение объекта
-  - границы и номер земельного участка, сведения о которых внесены в ЕГРН
-  - границы и номер объекта капитального строительства, сведения о которых внесены в ЕГРН
-  - граница кадастрового квартала
-  - зоны с особыми условиями использования территории, сведения о которых внесены в ЕГРН
-  - обозначение запрашиваемого земельного участка
-  - характерная точка границ земель или части земельного участка
-  - номер кадастрового квартала



Заявитель: Егошина И.В. / Егошина И.В.  
 (подпись, расшифровка подписи)

Масштаб 1:700

МП  
 (для юридических лиц  
 и индивидуальных предпринимателей)